

732 NUMARALI PARSELASYON PLANI
ASKI – BİLGİLENDİRME VE İNTERNET İLANI TUTANAĞI

İzmir İli, Bornova İlçesi, Doğanlar Mahallesinde, tapunun 30K-IIIb, 30L-IIId pafta, 22514 ada 14, 15, 16 parselleri kapsayan alanda kayıtlı taşınmazlara 732 no.lu parcelasyon planı uygulaması yapılmış ve söz konusu plan Belediye Encümenimizin 21.05.2024 tarih ve 19-922 sayılı kararı ile kabul edilerek; İzmir Büyükşehir Belediyesi Encümeninin 08.08.2024 tarih 96772592.110.04-530 sayılı kararı ile onanmıştır.

Kabul edilen ve onanan parcelasyon planı ve dağıtım cetvelinin bir nüshası, BİR AY süreyle 06.09.2024 tarihinden itibaren ilgililerinin incelemesi için Belediyemiz Etüt Proje Müdürlüğü koridorundaki ilan tahtasına asılmış ve ilgililerine tebligat yapılmış, ayrıca eş zamanlı olarak Belediyemizin web sitesinde (<http://www.bornova.bel.tr/>) yayınlandığına dair iş bu tutanak tarafımızca tanzim edilerek imza edilmiştir.


Parcelasyon planı ve dağıtım cetveli ilan süresinin sonunda kesinleşip tescil edilmek üzere Tapu Sicil Müdürlüğüne gönderilecektir.

Yukarıdaki parsel numaraları yazılı taşınmaz sahiplerine 7201 sayılı Tebligat Kanununun 29 ve 3194 sayılı İmar Kanununun 19. maddesi ve Arazi ve Arsa Düzenlemesi Hakkındaki Yönetmeliğin 25.maddesi gereğince ilanen tebliğ olunur.

ASKI VE İNTERNET İLANI TARİHİ

06/09/2024

Melek ÇALIŞKAN
Harita Mühendisi



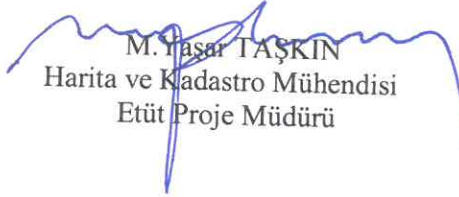
Sinem KOCADAYI
Harita Teknikeri



Hayriye BAYSAL
Harita Teknikeri



M. Yaşar TAŞKIN
Harita ve Kadastro Mühendisi
Etüt Proje Müdürü



ASKI VE İNTERNET İLANI KALDIRMA TARİHİ

06/10/2024 (SAAT : 17:30)

DURUM HARİTASI

İLİ	İZMİR
İLÇESİ	BORNOVA
KÖYÜ/MAH.	DOĞANLAR
İMAR PAFTA NO	30L-IIId
KAD.PAFTA NO	L18-B-06-A-1-A / 1-B
KAD.ADA/PARSEL	22514/14-15-16
İMAR ADA/PARSEL	23393/1-2

4257300

522400

1/1000

P.22367



P.22366

P.22365

Düzenleme Sahası Sınırı

YOL

T.C.
BÜYÜKŞEHİR BELEDİYESİ
MÜHÜRÜ

Özge KARAMAN
Harita Mühendisi

DÜZENLEYEN

UYGUNDUR
BELEDİYE

ADI-SOYADI

KONTROL EDEN

ONAYLAYAN

TARİH

İMZA

Sinay ÖZKILIC
Harita Mühendisi
Orta Sicil No: 8060
Kadınözü Mah. Özgen Harita Dükkanı
No: 3/A/1/2 - Bornova - İZMİR
Tic. Sicil No: 13 54 Fax: 0232 838 15 43
Mükemmel D.T.C. No: 2961 8613 840

Leyla TOSCALI
Harita Teknikeri

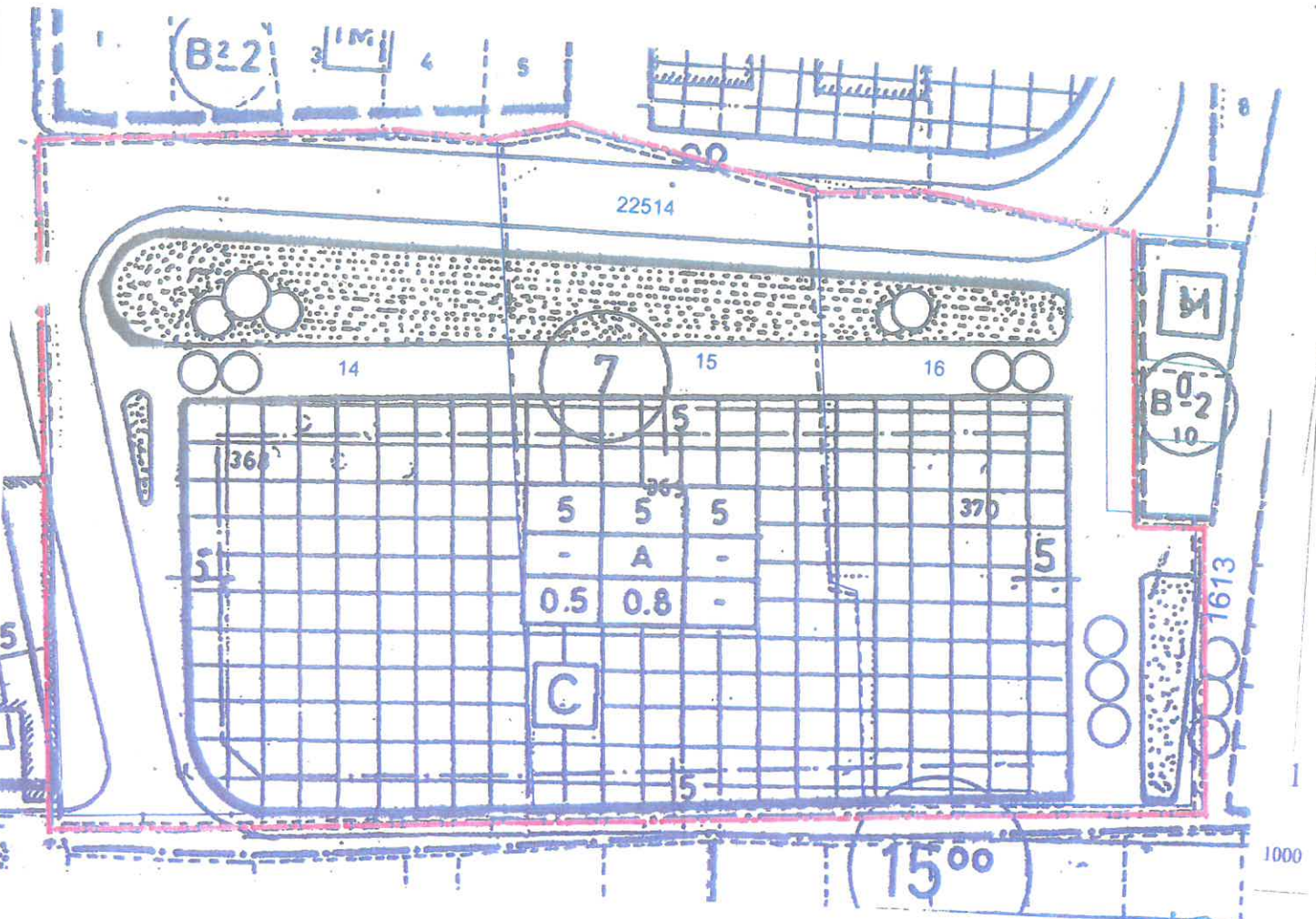
Hayriye BAĞSAL
Harita Kadasi
Teknikeri

İLİ	İZMİR
İLÇESİ	BORNOVA
KÖY-MAH	DOĞANLAR
İMAR PAFTA NO	30L İİD

T.C
BORNOVA BELEDİYESİ

14./02/2023
2023/..17

22514 ada 16 no.lu parseli kapsayan alan



Özlem AYAN
Şehir Plancısı
Başkan Yardımcısı
Komisyon Başkanı

M. Yaşar TAŞKIN
Harita Müh.
Ertüt Proje Müd.

Gökçen ESKİYİRTLU
İnşaat Müh.
İmar ve Şehircilik Müd. V.
YAK

Deniz AVŞAR
Şehir Plancısı
Plan ve Proje Müd. V.

M. Hakan GÜR
Harita Müh.
Uygulama Serv. Şefi

Gözde SAYLAN
Y.Mimar
İmar Dur. Serv. Şefi

Hülya ALTUN
İnşaat Müh.
Yapı Ruhsat Serv. Şefi

