

253/1 – 253/2 NUMARALI PARSELASYON PLANI
ASKI – BİLGİLENDİRME VE İNTERNET İLANI TUTANAĞI

İzmir İli, Bornova İlçesi, Ergene Mahallesi, 39(31K-IIa, 31K-IIb) pafta, 93 ada 6, 7, 8, 9, 11, 12, 13, 14, 15, 16, 20, 23, 32, 37,55, 56, 58, 59, 60, 61, 63, 64, 65, 67, 68, 69, 70 71 no.lu parselleri kapsayan alanda uygulanan .253 numaralı parselasyon planı Encümenimizin 28/02/1992 tarih ve 160 sayılı kararı ile onanmış ve 25.05.1992 tarih ve 3732 yevmiye no.su ile tapuda tescil edilmiştir.

Tescil edilen plan İzmir 3.İdare Mahkemesinin 24.01.1995 tarih, 1992/1527 E., 1995/12 K. sayılı kararı ile iptal edilmiş ve taraflarca yasal süresi içerisinde temyize gidilmediğinden mahkeme kararı kesinleşmiştir.

İzmir 3.İdare Mahkemesinin 24.01.1995 tarih, 1992/1527 E., 1995/12 K. sayılı kararı doğrultusunda yeniden hazırlanan ve 253 no.lu imar uygulaması sonucu oluşan 8199 ada 1, 2, 3, 4, 5, 6, 7, 8, 9, 10, 11, 12, 13 parseller ile 8200 ada 1 ve 2 no.lu parsellerde geriye dönüş işlemi olan 253/1 no.lu uygulama ile yine aynı alanda geriye dönüş işlemi sonucunda oluşacak 93 ada 6, 7, 8, 9, 11, 12, 13, 14, 15, 16, 20, 23, 32, 37,55, 56, 58, 59, 60, 61, 63, 64, 65, 67, 68, 69, 70 71 no.lu kadastral parsellerde 3194 sayılı İmar Kanununun 18.maddesi ve ilgili yönetmeliğine göre düzenlenen 253/2 no.lu imar planı uygulaması Belediye Encümenimizin 23.07.2020 tarih ve 29-1189 sayılı kararı ile kabul edilerek; İzmir Büyükşehir Belediyesi Encümeninin 21.01.2021 tarih ve 96772592.302.03-01.16 sayılı kararı ile onanmıştır.

Kabul edilen ve onanan parselasyon planı ve dağıtım cetvelinin bir nüshası, BİR AY süreyle 11.03.2021 tarihinden itibaren ilgililerinin incelemesi için Belediyemiz Etüt Proje Müdürlüğü koridorundaki ilan tahtasına asılmış ve ilgililerine tebligat yapılmış, ayrıca eş zamanlı olarak Belediyemizin web sitesinde (<http://www.bornova.bel.tr/>) yayımlandığına dair iş bu tutanak tarafımızca tanzim edilerek imza edilmiştir. Parselasyon planı ve dağıtım cetveli ilan süresinin sonunda kesinleşip tescil edilmek üzere Tapu Sicil Müdürlüğüne gönderilecektir.

Yukarıdaki parsel numaraları yazılı taşınmaz sahiplerine 7201 sayılı Tebligat Kanununun 29 ve 3194 sayılı İmar Kanununun 19. maddesi ve Arazi ve Arsa Düzenlemesi Hakkındaki Yönetmeliğin 25.maddesi gereğince ilan tebliğ olunur.


ASKI VE İNTERNET İLANI TARİHİ


11/03/2021


Sinem KOCADAYI
Harita Teknikeri


Leyla TOSCALI
Harita Teknikeri

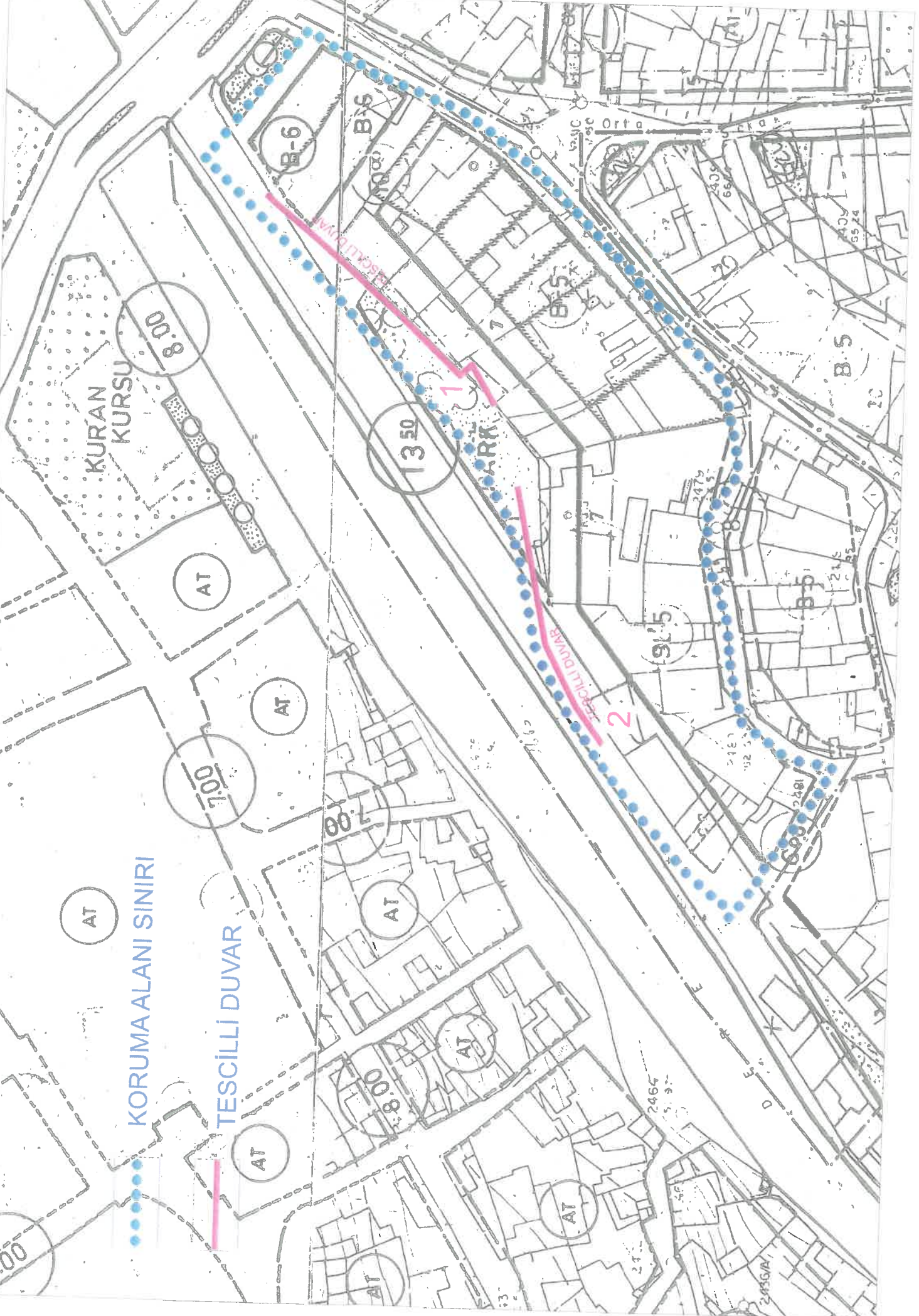

Hayriye BAYSAL
Harita Teknikeri


M.Hakan GÜR
Harita Mühendisi


M.Yaşar TAŞKIN
Harita ve Kadastro Mühendisi
Etüt Proje Müdürü

ASKI VE İNTERNET İLANI KALDIRMA TARİHİ

11/04/2021 (SAAT : 17:00)



KORUMALANI SINIRI

TESCILLI DUVAR

ESCİTLİ MAHALLESİ

BAYINDIRLIK

2

ARK

1

KURAN KURSU

13.50

100.8

AT

AT

7.00

60.7

AT

AT

AT

AT

AT

91.5

AT

AT

600.2881

AT

AT

AT

AT

AT

AT

AT

AT

AT

AT

AT

AT

AT

AT

AT

AT

AT

AT

6.00

AT

AT

AT

AT

AT

AT

AT

AT

AT

AT

AT

AT

AT

AT

AT

ORTA

ORTA

ORTA

ORTA

ORTA

ORTA

ORTA

ORTA

ORTA

ORTA

ORTA

ORTA

ORTA

ORTA

ORTA

ORTA

ORTA

ORTA

ORTA

ORTA

ORTA

ORTA

ORTA

ORTA

ORTA

ORTA

ORTA

ORTA

ORTA

ORTA

ORTA

ORTA

ORTA

ORTA

ORTA

ORTA

ORTA

ORTA

ORTA

ORTA

ORTA

ORTA

ORTA

ORTA

ORTA

ORTA

ORTA

ORTA

ORTA

ORTA

ORTA

ORTA

ORTA

ORTA

ORTA

ORTA

ORTA

ORTA

ORTA

ORTA

ORTA